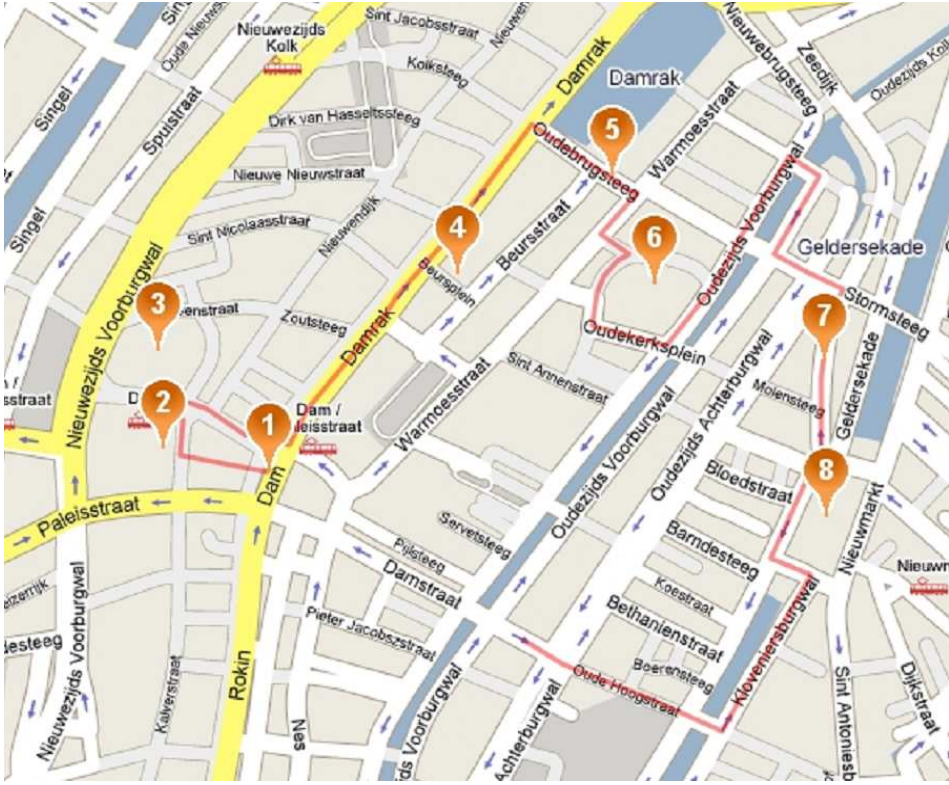


Promenade du centre historique

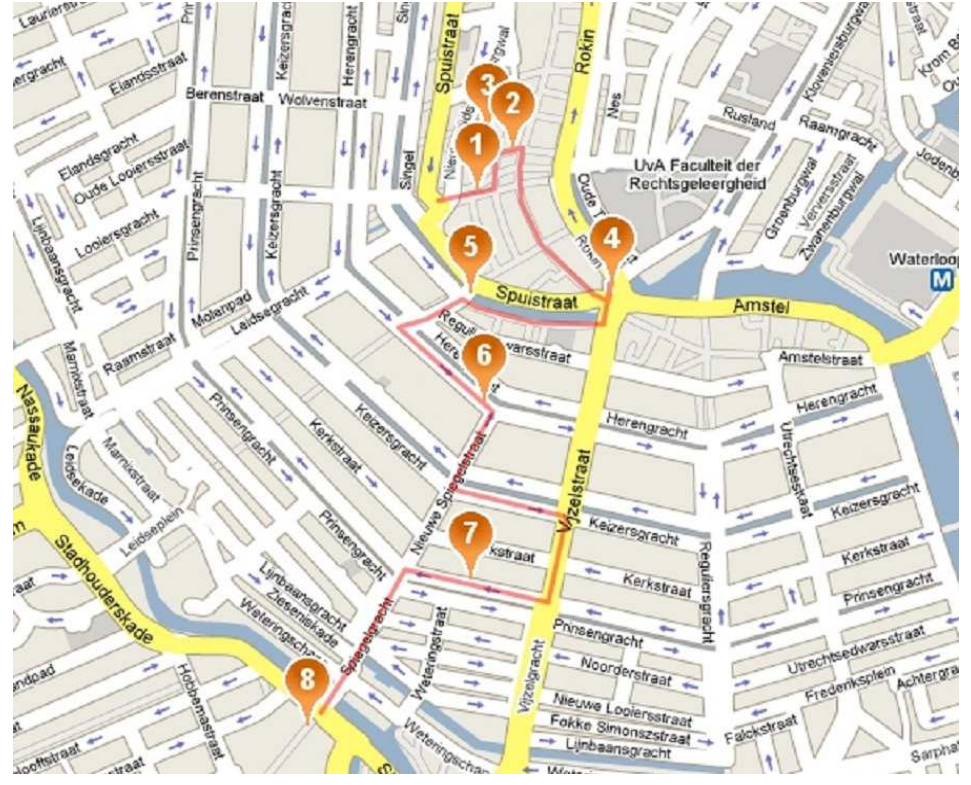


No	Lieux
1	La Place du Dam
2	Palais Royal
3	Nouvelle église
4	Bourse
5	Le Quartier Rouge
6	Oude Kerk
7	Quartier chinois
8	Nieuwmarkt

Durée environ 1H30

Cette visite commence sur le Dam, la place centrale d'Amsterdam, « zentralen Platz ». Cette promenade peut être effectuée tous les jours : certains des sites ferment à 17h en hiver et 18h en été.

Promenade le long des canaux



No	Lieux
1	Spul
2	Beguinage
3	Musée historique d'Amsterdam
4	Muntplein
5	Le marché aux fleurs
6	Maisons typiques
7	Hofje – No 897
8	Rijksmuseum

Durée, environ 2H

Cette promenade commence sur la place Spui, devant la librairie Athenaeum. Sachez en outre que le marché aux fleurs au bord des canaux est fermé le dimanche.

Plan du Metro d'Amsterdam

The metro in Amsterdam is a combination of underground metro and trains running on the surface (sneltram). Only some 3.5 km in between [Centraal Station](#) and Amstel in the city centre are underground.




Lijn 50: Gein – Duivendrecht – Station Zuid/WTC – Lelylaan – Sloterdijk – Contactweg
 Lijn 51: Centraal Station – Amstelstation – Station Zuid/WTC – Amstelveen Centrum – Middelhoven
 Lijn 53: Centraal Station – Amstelstation – Diemen Zuid – Gaasperplas
 Lijn 54: Centraal Station – Amstelstation – Bijlmer – Holendrecht - Gein



AFA68

Week-End à Amsterdam

Du 5 au 8 mai 2012



AFA68 - Week-End à Amsterdam du 05 au 08 mai

